

V e r e j n á v y h l á ť k a

Podľa § 5 ods. 3 zákona NR SR č. 274/2009 Z. z. o poľovníctve a o zmene a doplnení niektorých zákonov (ďalej len zákona o poľovníctve) v znení neskorších predpisov

Zvolávateľ: **LESY SERVIS, s.r.o.** IČO: 36214710, so sídlom: 071 01 Michalovce, Duklianská 7, v zastúpení: Ing. Jevčák Jaroslav MBA - konateľ

Lesné pasienkové a urbárske spoločenstvo Lesné, p. s., IČO:35505486, so sídlom: Lesné 143, v zastúpení: Michal Tuším – predseda, Vladimír Berila – člen výboru

Ing. Michal Štefančík SHR - IČO: 31963897 so sídlom: 07101 Michalovce, Timravy 5;

ako vlastníci a splnomocnení zástupcovia vlastníkov poľovných pozemkov, ktorých podľa analýzy vlastníckych vzťahov vypracovanou odborne spôsobilou osobou – geodetom výmery pozemkov predstavujú viac ako jednu tretinu počítanej z výmery pozemkov navrhovaných na začlenenie do poľovného revíru Hôrka v zmysle § 5 ods. 3 zákona č. 274/2009 Z.z. o poľovníctve a o zmene a doplnení niektorých zákonov v znení neskorších predpisov,

zvoláva

- 1. Zhromaždenie vlastníkov poľovných pozemkov (ďalej len ZVPP) na podanie návrhu na uznanie spoločného poľovného revíru**, za účelom schválenia žiadosti na uznanie poľovného revíru Hôrka podľa § 4 ods. 1 až 4 zákona o poľovníctve,
- 2. Zhromaždenie vlastníkov dotknutých poľovných pozemkov poľovného revíru Ondava Moravany** uznanom rozhodnutím Okresného Úradu v Michalovciach odbor PPLH číslo 97/01105-ST zo dňa 17.11.1997 a rozhodnutím Okresného Úradu v Michalovciach odbor PPLH číslo 98/01624-ST zo dňa 13.08.1998, za účelom rozhodnutia o zmene hranice poľovného revíru podľa § 9 pís. c). zákona o poľovníctve
- 3. Zhromaždenie vlastníkov dotknutých poľovných pozemkov poľovného revíru Vlk Strážske** uznanom rozhodnutím Lesného Úradu v Michalovciach číslo 7/1996-Št.zo dňa 31.05.1996, za účelom rozhodnutia o zmene hranice poľovného revíru podľa § 9 pís. c). zákona o poľovníctve
- 4. Zhromaždenie vlastníkov dotknutých poľovných pozemkov poľovného revíru "Laborec" Michalovce** uznaného rozhodnutím Lesného úradu Michalovce pod číslom 466/1994 – Št. zo dňa 12.09.1994 a rozhodnutím Okresného úradu v Michalovciach odbor PPLH pod číslom 97/01295-ST zo dňa 24. 11. 1997, vykonateľné rozhodnutím 98/00147 dňom 17.4.1998, za účelom rozhodnutia o zmene hranice poľovného revíru podľa § 9 pís. c). zákona o poľovníctve

ktoré sa bude konať dňa

25.4.2019 t.j. v štvrtok o 9:30 hod.

so stretnutím účastníkov konania: **Reštaurácia pod Hôrkou, Farma Lesné okres Michalovce (GPS súradnice 48.796800, 21.820959).**

Zhromaždeniu bude predchádzať prezencia vlastníkov alebo ich splnomocnených zástupcov v mieste konania zhromaždenia, so začiatkom prezencie od 09.⁰⁰ hodiny a jej ukončením o 09.³⁰ hodine

Návrh program zhromaždenia vlastníkov poľovných pozemkov:

1. Otvorenie Zhromaždenia
2. Kontrola mandátov a uznášaniaschopnosti podľa analýzy vlastníckych vzťahov vypracovanou odborne spôsobilou osobou – geodetom
3. Schválenie programu zhromaždenia
4. Voľba orgánov zhromaždenia (predsedajúceho a overovateľov zápisnice)
5. Zmena hraníc poľovných revírov Ondava Moravany, Vlk Strážske, Laborec Michalovce
6. Schválení žiadosti na uznanie poľovného revíru Hôrka
7. Dohoda o spôsobe prenajímania poľovného revíru
8. Dohoda o výške náhrady za užívanie poľovného revíru
9. Dohoda o subjekte ktorému bude postúpené užívanie poľovného revíru
10. Voľba splnomocnenca (ov) podľa § 5 ods. 7 zákona o poľovníctve a určenie rozsahu zastupovania
11. Záver

Zhromaždenia je neverejná a môžu sa ho zúčastniť iba vlastníci dotknutých poľovných pozemkov, alebo ich splnomocnení zástupcovia, alebo právnické osoby vykonávajúce správu, alebo zastupujúce zo zákona neznámych vlastníkov, prípadne iné osoby pozvané zvolávateľom zhromaždenia. Všetkých vlastníkov, ktorí majú podiely v urbári na zhromaždení zastupuje štatutárny zástupca urbárskeho pozemkového spoločenstva. Vlastníkov ktorí udelili plnú moc, alebo na základe uzavretých zmlúv v zmysle § 7. Ods. 3 zák. č. 504/2003. Z. z. o nájme poľnohospodárskych pozemkov, poľnohospodárskeho podniku a lesných pozemkov a o zmene niektorých zákonov v znení neskorších predpisov, ktorí preniesli svoje práva vo veciach poľovníctva na užívateľa pozemkov, zastupuje splnomocnený zástupca podľa plnej moci. Zhromaždenie rozhoduje nadpolovičnou väčšinou počítanou z výmery všetkých poľovných pozemkov navrhovaných na začlenenie do poľovného revíru. Pri hlasovaní sa vychádza z analýzy vlastníckych vzťahov.

Každý vlastník alebo splnomocnený zástupca vlastníka je povinný k prezentácii najneskôr však do 09.³⁰ hod. predložiť doklady osvedčujúce vlastníctvo k poľovným pozemkom nachádzajúcim sa v poľovnom revíri Hôrka a nasledovné doklady:

- Doklad totožnosti
- Podklady z katastrálneho úradu v listinnej alebo elektronickej forme nie staršie ako šesť mesiacov preukazujúce zmeny vlastníckych práva v analýze vlastníckych vzťahov vypracovanou odborne spôsobilou osobou – geodetom
- Splnomocnenie ak je vlastník na zhromaždení zastúpený splnomocnencom
- Poverenie konať za právnickú osobu (ak je vlastníkom alebo zástupcom vlastníkov) podložené podkladmi o existencii právnickej osoby (výpis z registra pozemkových spoločenstiev (PS), výpis z obchodného registra a pod.) a doklad osvedčujúci právnu subjektivitu a preukázanie, že prítomný je štatutárnym zástupcom s právom rozhodovať a konať (výpis z registra PS, splnomocnenie Valnej hromady PS, alebo výboru PS na hlasovanie na ZVPP a pod.)
- Užívateľ pozemkov predloží zmluvy na užívanie pozemkov, ktoré ma uzatvorené s vlastníkmi v zmysle zák. č. 504/2003. Z. z. a zoznam vlastníkov s uvedenou výmerou a údajmi: u fyzických osôb - meno, priezvisko, dátum narodenia, trvalý pobyt, u právnických osôb – názov, sídlo a identifikačné číslo právnickej osoby, ktorí na základe uzavretých zmlúv v zmysle § 7 ods. 3 zák. č. 504/2003. Z. z. preniesli svoje práva vo veciach poľovníctva na užívateľa pozemkov.
- Zástupcovia pozemkového spoločenstva predložia zoznam vlastníkov (spoluvlastníkov) spoločnej nehnuteľnosti s uvedenými údajmi: u fyzických osôb - meno, priezvisko, dátum narodenia, trvalý pobyt, u právnických osôb – názov, sídlo a identifikačné číslo právnickej osoby a uvedenou výmerou patriacou členovi spoločenstva.



V prípade ak vlastník alebo splnomocnenec vyššie uvedené podklady do skončenia prezencie konania nepredloží, nebudú akceptované a ich predkladateľ nemusí byť na ZVPP pripustený. Na zmeny analýzy vlastníckych vzťahov sa prihliada, len ak boli oznámené zvolávateľovi zhromaždenia najneskôr na zhromaždení a boli podložené príslušnou verejnou alebo inou listinou preukazujúcou vlastníctvo pozemkov. Svoje práva v zmysle zákona o poľovníctve, ako aj svoje námietky a pripomienky si môžu účastníci konania uplatniť najneskôr pri tomto ústnom konaní. Na pripomienky vznesené po tomto konaní nebude prihliadané.



Do analýzy vlastníckych vzťahov je možné nahliadnuť v sídle spoločnosti LESY SERVIS, s.r.o. Ing. Jevčák Jaroslav MBA, Michalovce, Duklianska 7 v pracovných dňoch od 9:00 do 14:00 hod.

Táto verejná vyhláška je zároveň oznámením a verejnou pozvánkou pre všetkých vlastníkov poľovných pozemkov alebo ich splnomocnených zástupcov, na zhromaždenie vlastníkov poľovných pozemkov nachádzajúcich sa v poľovnom revíri Hôrka v katastrálnom území Lesné, Petrovce nad Laborcom, Nacina Ves, Rakovec nad Ondavou, Nižný Hrušov

V Michalovciach dňa 12. apríla 2019 Za zvolávateľa:


LESY SERVIS, s.r.o.
podpis a pečiatka
LESY SERVIS, s.r.o.
Duklianska 7
071 01 MICHALOVCE
IČO: 36214710
IČ DPH: SK2021674050


Ing. Michal ŠTEFANČÍK
ul. Timrava

Ing. Michal Štefančík SHR
podpis a pečiatka

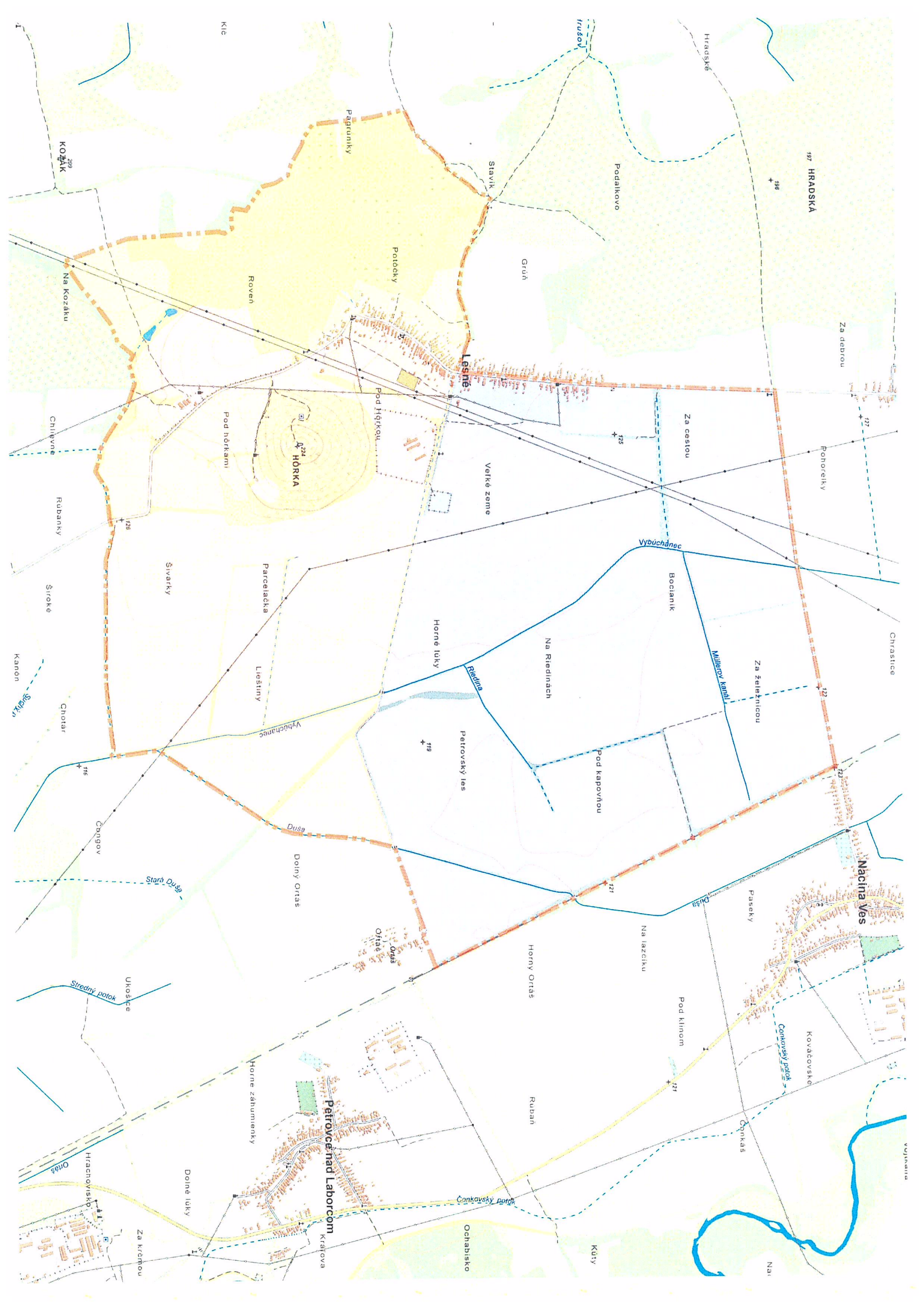


Lesné pasienkové a urbárske spoločenstvo Lesné, p. s.
podpisy a pečiatka
**Lesné, pasienkové a urbárske
spoločenstvo Lesné,
pozemkové spoločenstvo**

Táto verejná vyhláška musí byť vyvesená minimálne 5 pracovných dní pred konaním zhromaždenia.

Vyvesené dňa : 15.4.2019
pečiatka a podpis

Zvesené dňa :
pečiatka a podpis





197 HRAĎSKÁ

Lesné

Načina Ves

Petrovce nad Laborcom

KOŠĎAK

HORKA

Conkavský náhon

Vybúchanec

Rádina

Millerov káňal

Stará Duša

Duša

Na jazciku

Stredný potok

Ortas

Conkavský náhon

Kie

Págruniky

Slavik

Podalkovo

Roven

Potocky

Grúň

Za debrou

Pod horkami

Pod Horkou

Veľké zeme

Za cestou

Pohoreľky

Rubanky

Šivarky

Parcelacka

Liestiny

Horné luky

Na Riedinách

Bocianik

Za železnícou

Široké

Charar

Congov

Dolný Ortas

Petrovský les

Pod kapovňou

Chrastice

Kanón

Starý

Ukošice

Ortas

Horný Ortas

Na jazciku

Pod kinom

Paseky

Kováčovské

Hračovské

Horné záhumienky

Petrovce nad Laborcom

Ortas

Rubaň

Conkavský náhon

Conkas

Conkavský náhon

Kováčovské

Za krahňou

Dolné luky

Kralova

Ochabisko

Kútý

Nai

výšmera